

Cartographie du bruit routier sur le territoire du département de la Guadeloupe

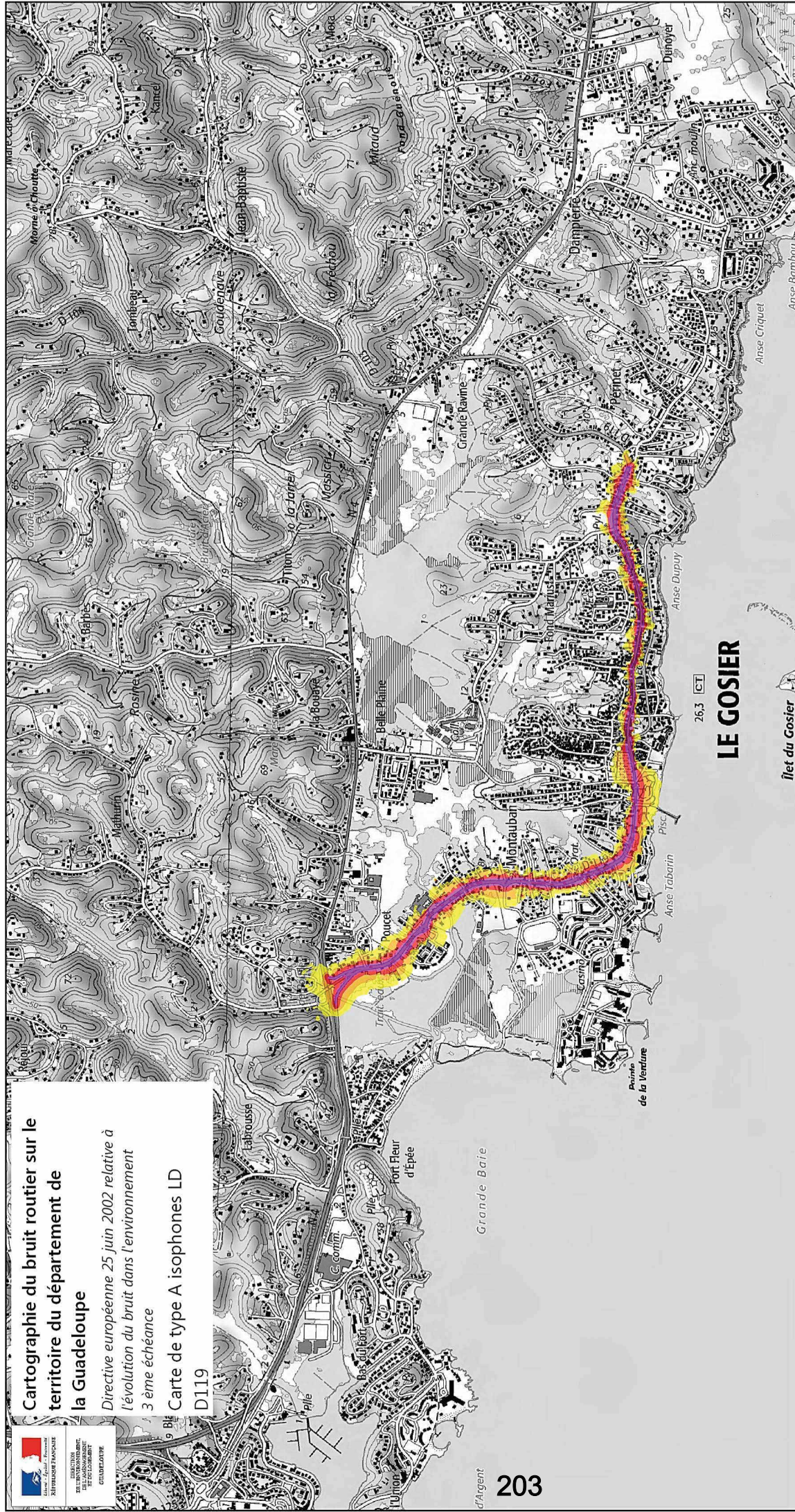
Directive européenne 25 juin 2002 relative à l'évolution du bruit dans l'environnement
3^{ème} échéance

Carte de type A isophones LD
D119



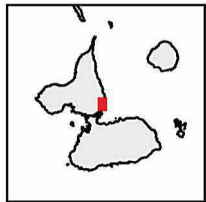
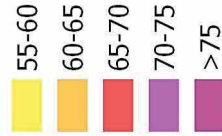
REPUBLIQUE FRANÇAISE
LE DÉPARTEMENT DE LA GUADELOUPE

LE BUREAU D'ÉTUDES ET DE RECHERCHES
ET DE CONSTRUCTION DES INFRASTRUCTURES
DÉPARTEMENTALES
CEREMA



Légende des isophones

LD en dB(A)



LE GOSIER

26,3 CT

îlet du Gosier

Réalisée par DEAL971/PACT/SGJ Février 2018
IGN ©(scan25), CEREMA
WGS84 UTM 20N

0 0.5 1 km